










 RECREATION AREA	APPROX. DISTANCE TO NHULUNBUY	 VISITOR ACCESS PERMIT REQUIRED	 CAMPING AVAILABLE WITH CAMPING PERMIT	 4WD ACCESS ONLY	 CAMPER TRAILER	 DRIVE ON BEACH	 TOILET AVAILABLE	 ALCOHOL PERMITTED AREAS.* NO GLASS.	 BOAT LAUNCHING AREA	 CARAVANS	 UNREGISTERED MOTORBIKES OR ATVS (QUADS)	 HUNTING WITH FIREARMS INCLUDING BOW
NHULUNBUY REGION												
Lombuy (Crocodile Creek)	6 km	Y	N	Y	N	N	N	Y	N	N	N	N
Gäluru (East Woody)	3 km	Y	N	2WD	N	N	N	N	N	N	N	N
Middle Beach	2 km	Y	N	2WD	N	N	N	Y	N	N	N	N
Wirrawuy	3 km	Y	N	2WD	N	N	N	Y	N	N	N	N
Gaḏalathami (Town Beach)	Town	Y	N	2WD	N	N	N	Y	N	N	N	N
Gumuniya (Buffalo Creek)	3 km	Y	N	Y	N	N	N	Y	N	N	N	N
Nhulun	Town	Y	N	2WD	N	N/A	N	N	N/A	N	N	N
Baḅambarrḅa (Rainbow Cliffs)	9 km	Y	Y	Y	Y	N	Y	Y	N	N	N	N
Ganinyara (Granite Islands)		Y	Y	BOAT ONLY	N	N/A	N	Y	N	N	N	N
INLAND AREAS												
Gapuru (Memorial)	65 km	Y	Y	Y	Y	N/A	Y	Y	N	N	N	N
Gaḅami (Wonga Creek)	57 km	Y	Y	Y	N	N/A	N	Y	N	N	N	N
Guwatjulumuru (Giddy River)	51 km	Y	Y	Y	Y	N/A	Y	Y	N	N	N	N
Manangaymi (Scout Camp)	48 km	Y	Y	Y	Y	N/A	Y	Y	N	N	N	N
Wathawuy (Goanna Lagoon)	25 km	Y	Y	Y	Y	N/A	Y	Y	N	N	N	N
Wathawuy (Latram River)	25 km	Y	Y	Y	Y	N/A	Y	Y	N	N	N	N
EASTERN COASTAL AREAS												
Binydjarrḅa (Ḍaliwuy Bay)	35 km	Y	Y	Y	Y	N	Y	Y	LAUNCH	N	N	N
Garanhan (Macassan Beach)	37 km	Y	Y	Y	Y	N	Y	Y	N	N	N	N
ḅumuy (Turtle Beach)	40 km	Y	Y	Y	N	N	Y	Y	N	N	N	N
Barijura (Little Bondi Beach)	41 km	Y	Y	Y	N	Y	Y	Y	N	N	N	N
SOUTHERN COASTAL AREAS												
Waḅuwuy (Cape Arnhem)	50 km	Y	Y	Y	N	Y	Y	Y	N	N	N	N

Notes: *With valid alcohol permit issued by the Department of The Attorney-General and Justice or other relevant organisation.